


ALCALDÍA MAYOR DE CARTAGENA DE INDIAS
PLAN DE ORDENAMIENTO TERRITORIAL DE CARTAGENA DE INDIAS
ETAPA DE DIAGNÓSTICO



ESTUDIO BÁSICO DE LA AMENAZA POR INUNDACIONES INTEGRADA A ESCALA 1:5.000 EN EL CENTRO POBLADO - LA BOQUILLA
CARTAGENA DE INDIAS

LEYENDA

Categorización de la amenaza	Área (ha)	Porcentaje (%)
Alta	100.19	100.00
Media	0.00	0.00
Baja	0.00	0.00
Total	100.19	100

CONVENCIONES

HIDROGRAFÍA	TRANSPORTE
Drenaje permanente	Vías rurales
Drenaje intermitente	Vía Tipo 1
Manglares	Vía Tipo 2
Ciénaga	Vía Tipo 3
Laguna	Vía Tipo 4
Canal Doble	Vías urbanas
Piscina	Nacional
	Arterial
	Complementaria
ADMINISTRATIVO	RELIEVE
Perímetro Urbano Vigente	Índice
Límite departamental	Intermedia
Límite Distrital	
Corregimientos	
Centros Poblados	
Límites Municipales	
Predios	

INFORMACIÓN DE REFERENCIA

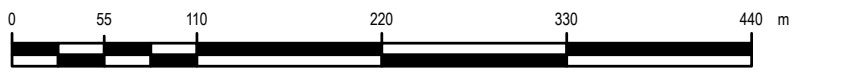
Sistema Proyección: Transversal de Mercator
Datum: MAGNA-SIRGAS
Elipsoide: GRS80
Origen: Único Nacional
Origen - Latitud: 4°N
Origen - Longitud: 73°W
Falso Este: 5.000.000
Falso Norte: 2.000.000
Unidades: Metros
Factor de escala: 0.9992

FUENTES CARTOGRÁFICAS:

Fuente Básica: Instituto Geográfico Agustín Codazzi (IGAC).
Escala 1:25.000 (2017)
Fuente Temática: Secretaría de Planeación Distrital de Cartagena de Indias, 2025

ESCALA DE TRABAJO: 1:5.000	ESCALA DE IMPRESIÓN: 1:4.500
-------------------------------	---------------------------------

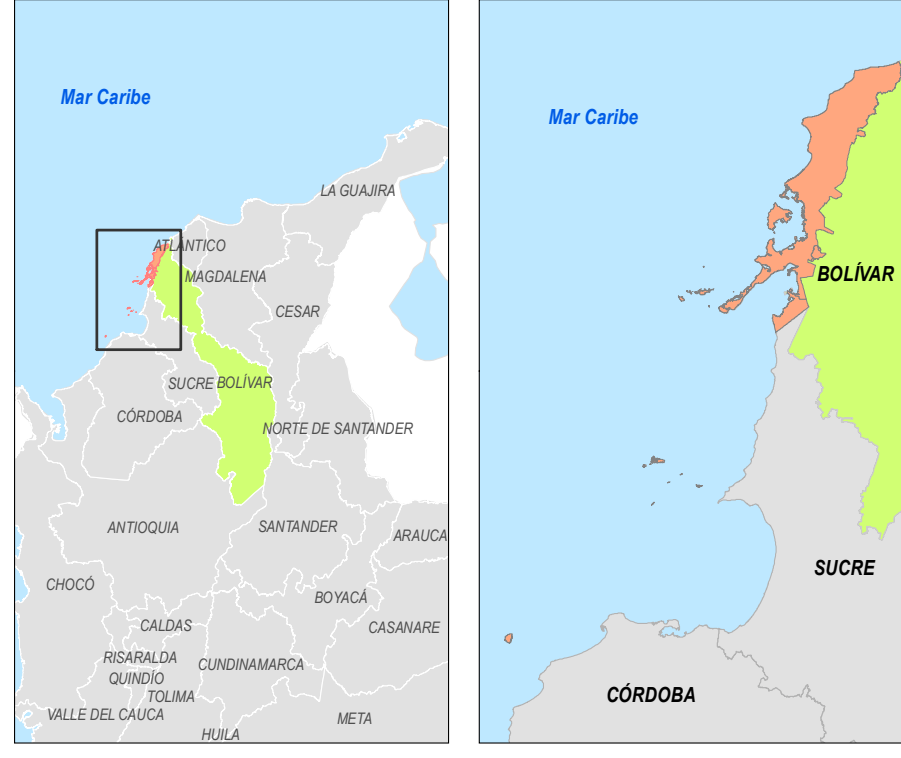
ESCALA GRÁFICA:



ARCHIVO:
D-A-12-06-11-Estudio Básico de la Amenaza de Inundación Integra Escala 1:5.000 en el centro poblado - La Boquilla

Número de Mapa:
D-A-12-06-11

LOCALIZACIÓN GENERAL



FECHA DE ELABORACIÓN:
18/10/2025

ELABORÓ:
Estudios Básicos de Riesgos - Secretaría de Planeación Distrital

REVISÓ:

APROBÓ:

Categoría de zonificación de amenaza integrada	Descripción
Alta	Si en el resultado de la intersección de los tres insumos de amenaza por inundación (Inundación Pluvial - Fluvial, Inundación Hidrológica - Hidráulica e Inundación Marino Costera), se presenta la condición de amenaza "Alta" en al menos uno de los tres insumos; entonces se le asigna la condición de categoría de amenaza de inundación "Alta".
Media	Si en el resultado de la intersección de los tres insumos de amenaza de inundación (Inundación Pluvial - Fluvial, Inundación Hidrológica - Hidráulica e Inundación Marino Costera), NO se presenta la condición de amenaza "Alta" en ninguno de los tres insumos, y al menos uno de los tres insumos presenta una condición de amenaza "Media"; entonces se le asigna la condición de categoría de amenaza de inundación "Media".
Baja	Si en el resultado de la intersección de los tres insumos de amenaza de inundación (Inundación Pluvial - Fluvial, Inundación Hidrológica - Hidráulica e Inundación Marino Costera), NO se presenta la condición de amenaza "Alta" o "Media" en ninguno de los tres insumos; entonces se le asigna la condición de categoría de amenaza de inundación "Baja".