




ALCALDÍA MAYOR DE CARTAGENA DE INDIAS

PLAN DE ORDENAMIENTO TERRITORIAL DE CARTAGENA DE INDIAS


ETAPA DE DIAGNÓSTICO



Centro de Estudios Territoriales

Alcaldía de Cartagena

Secretaría de Planeación Distrital



ESTUDIO BÁSICO DE LA AMENAZA POR MOVIMIENTOS EN MASA

ESCALA 1:5.000 EN EL CENTRO POBLADO - ARCHIPIÉLAGO DE SAN BERNARDO - PUERTO CARACOL

CARTAGENA DE INDIAS

LEYENDA

Categorización de la amenaza	Área (ha)	Porcentaje (%)
Alta	0,00	0,00
Media	0,00	0,00
Baja	1,12	100,00
Total	1,12	100

CONVENCIONES

HIDROGRAFÍA

Drenaje permanente

Drenaje intermitente

Manglares

Ciénaga

Laguna

Canal Doble

Piscina

TRANSPORTE

Vías rurales

Vía Tipo 1

Vía Tipo 2

Vía Tipo 3

Vía Tipo 4

Vías urbanas

Nacional

Arterial

Complementaria

ADMINISTRATIVO

Perímetro Urbano Vigente

Límite departamental

Límite Distrital

Corregimientos

Centros Poblados

Límites Municipales

Pedios

RELIEVE

Indice

Intermedia

INFORMACIÓN DE REFERENCIA

Sistema Proyección: Transversal de Mercator

Datum: MAGNA-SIRGAS

Elipsoide: GRS80

Origen: Único Nacional

Origen - Latitud: 4°N

Origen - Longitud: 73°W

Falso Este: 5.000.000

Falso Norte: 2.000.000

Unidades: Metros

Factor de escala: 0.9992

FUENTES CARTOGRÁFICAS:

Fuente Básica: Instituto Geográfico Agustín Codazzi (IGAC).

Escala 1:25.000 (2017).

Fuente Temática: Secretaría de Planeación Distrital de Cartagena de Indias, 2025

ESCALA DE TRABAJO:

1:5.000

ESCALA DE IMPRESIÓN:

1:500

ESCALA GRÁFICA:

0 5 10 20 30 40 m

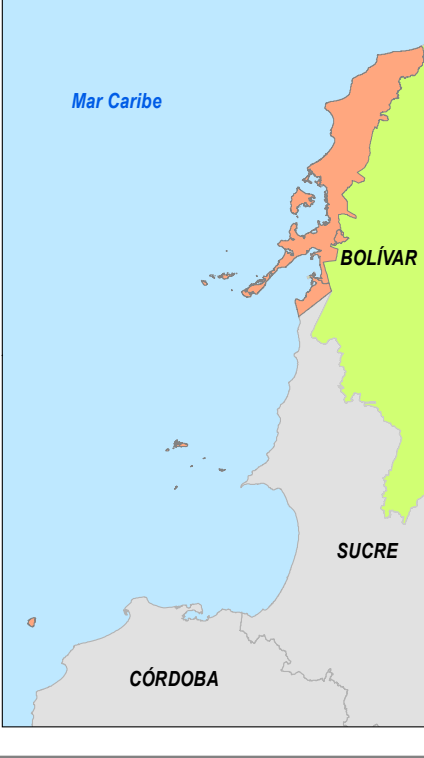
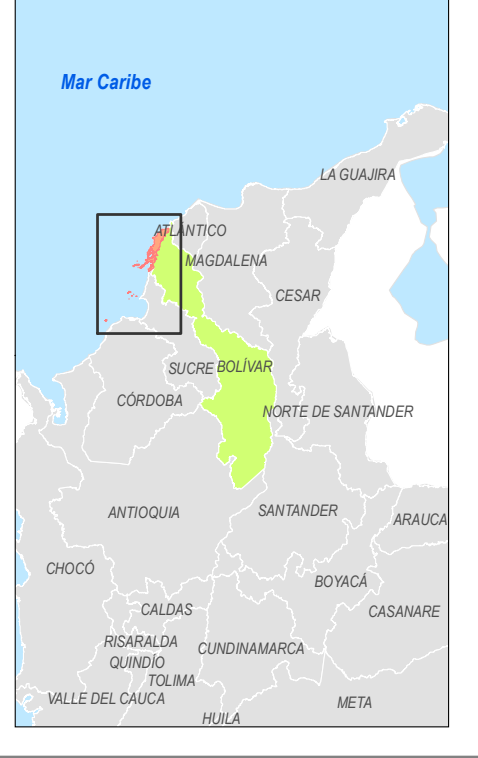
ARCHIVO:

D-A-12-03-28-Estudio Básico de la Amenaza por Movimientos en Masa Escala 15.000 en el centro poblado - Archipiélago de San Bernardo - Puerto Caracol

Número de Mapa:

D-A-12-03-28

LOCALIZACIÓN GENERAL



FECHA DE ELABORACIÓN:

18/10/2025

ELABORÓ:

Estudios Básicos de Riesgos - Secretaría de Planeación Distrital

REVISÓ:

APROBÓ:

Categorización de la amenaza	Descripción
Alta	Zonas del Distrito donde se tienen identificados movimiento en masa de tipo deslizamiento, caída de rocas, flujo o reptación activo o inactivo en el inventario, con una probabilidad espacial alta. El detonante por lluvia indica que los movimientos en masa incluidos en el catálogo de históricos se asocian a un periodo de retorno de 20 años.
Media	Zonas del Distrito donde se tienen identificados movimiento en masa de tipo deslizamiento, caída de rocas, flujo o reptación activo o inactivo en el inventario. El detonante por lluvia indica que los movimientos en masa incluidos en el catálogo de históricos se asocian a un periodo de retorno de 20 años.
Baja	Zonas del Distrito donde no se tienen identificados movimiento en masa de tipo deslizamiento, caída de rocas, flujo o reptación activo o inactivo en el inventario, con una probabilidad espacial menor al 1%. El detonante por lluvia indica que los movimientos en masa incluidos en el catálogo de históricos se asocian a un periodo de retorno de 20 años.