


Categorización de la amenaza	Descripción
Alta	Zonas del Distrito donde se tienen identificados movimiento en masa de tipo deslizamiento, caída de rocas, flujo o reptación activo o inactivo en el inventario, con una probabilidad espacial alta. El detonante por lluvia indica que los movimientos en masa incluidos en el catálogo de históricos se asocian a un periodo de retorno de 20 años.
Media	Zonas del Distrito donde se tienen identificados movimiento en masa de tipo deslizamiento, caída de rocas, flujo o reptación activo o inactivo en el inventario. El detonante por lluvia indica que los movimientos en masa incluidos en el catálogo de históricos se asocian a un periodo de retorno de 20 años.
Baja	Zonas del Distrito donde no se tienen identificados movimiento en masa de tipo deslizamiento, caída de rocas, flujo o reptación activo o inactivo en el inventario, con una probabilidad espacial menor al 1%. El detonante por lluvia indica que los movimientos en masa incluidos en el catálogo de históricos se asocian a un periodo de retorno de 20 años.

ALCALDÍA MAYOR DE CARTAGENA DE INDIAS

PLAN DE ORDENAMIENTO TERRITORIAL DE CARTAGENA DE INDIAS

ETAPA DE DIAGNÓSTICO



ESTUDIO BÁSICO DE LA AMENAZA POR MOVIMIENTOS EN MASA

ESCALA 1:5.000 EN EL CENTRO POBLADO - BOCACHICA

CARTAGENA DE INDIAS

LEYENDA		
Categorización de la amenaza	Área (ha)	Porcentaje (%)
Alta	0,00	0,00
Media	0,00	0,00
Baja	89,83	100,00
Total	89,83	100

CONVENCIONES	
HIDROGRAFÍA	TRANSPORTE
Drenaje permanente	Vías rurales
Drenaje intermitente	Vía Tipo 1
Manglares	Vía Tipo 2
Ciénaga	Vía Tipo 3
Laguna	Vía Tipo 4
Canal Doble	Vías urbanas
Piscina	Nacional
	Arterial
	Complementaria
ADMINISTRATIVO	RELIEVE
Perímetro Urbano Vigente	Índice
Limite departamental	Intermedia
Limite Distrital	
Corregimientos	
Centros Poblados	
Limites Municipales	
Predios	

INFORMACIÓN DE REFERENCIA

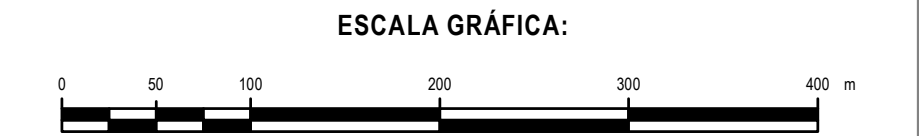
Sistema Proyección: Transversal de Mercator
Datum: MAGNA-SIRGAS
Elipsoide: GR80
Origen: Único Nacional
Origen - Latitud: 4°N
Origen - Longitud: 73°W
Falso Este: 5.000.000
Falso Norte: 2.000.000
Unidades: Metros
Factor de escala: 0,9992

FUENTES CARTOGRÁFICAS:

Fuente Básica: Instituto Geográfico Agustín Codazzi (IGAC).
Escala 1:25.000 (2017).

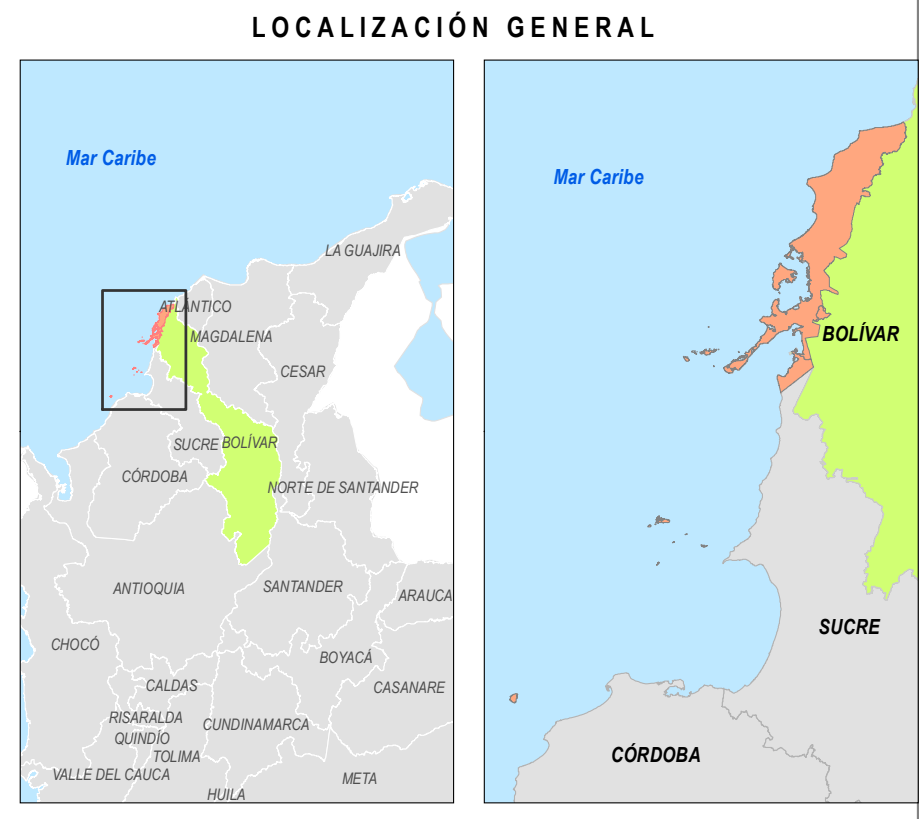
Fuente Temática: Secretaría de Planeación Distrital de Cartagena de Indias, 2025

ESCALA DE TRABAJO:	ESCALA DE IMPRESIÓN:
1:5.000	1:4.000



ARCHIVO:
D-A-12-03-25-Estudio Básico de la Amenaza por Movimientos en Masa Escala 1:5.000 en el centro poblado - Bocachica

Número de Mapa:
D-A-12-03-25



FECHA DE ELABORACIÓN:
18/10/2025

ELABORÓ:
Estudios Básicos de Riesgos - Secretaría de Planeación Distrital

REVISÓ:

APROBÓ: