


Categorización de la amenaza	Descripción
Alta	Zonas del Distrito donde se tienen identificados movimiento en masa de tipo deslizamiento, caída de rocas, flujo o reptación activo o inactivo en el inventario, con una probabilidad espacial alta. El detonante por lluvia indica que los movimientos en masa incluidos en el catálogo de históricos se asocian a un periodo de retorno de 20 años.
Media	Zonas del Distrito donde se tienen identificados movimiento en masa de tipo deslizamiento, caída de rocas, flujo o reptación activo o inactivo en el inventario. El detonante por lluvia indica que los movimientos en masa incluidos en el catálogo de históricos se asocian a un periodo de retorno de 20 años.
Baja	Zonas del Distrito donde no se tienen identificados movimiento en masa de tipo deslizamiento, caída de rocas, flujo o reptación activo o inactivo en el inventario, con una probabilidad espacial menor al 1%. El detonante por lluvia indica que los movimientos en masa incluidos en el catálogo de históricos se asocian a un periodo de retorno de 20 años.

ALCALDÍA MAYOR DE CARTAGENA DE INDIAS

PLAN DE ORDENAMIENTO TERRITORIAL DE CARTAGENA DE INDIAS

ETAPA DE DIAGNÓSTICO



ESTUDIO BÁSICO DE LA AMENAZA POR MOVIMIENTOS EN MASA

ESCALA 1:5.000 EN EL CENTRO POBLADO - SANTA ANA

CARTAGENA DE INDIAS

LEYENDA		
Categorización de la amenaza	Área (ha)	Porcentaje (%)
Alta	0,00	0,00
Media	0,00	0,00
Baja	52,60	100,00
Total	52,60	100

CONVENCIONES	
HIDROGRAFÍA	TRANSPORTE
Drenaje permanente	Vías rurales
Drenaje intermitente	Vía Tipo 1
Manglares	Vía Tipo 2
Ciénaga	Vía Tipo 3
Laguna	Vía Tipo 4
Canal Doble	Vías urbanas
Piscina	Nacional
	Arterial
	Complementaria
ADMINISTRATIVO	RELIEVE
Perímetro Urbano Vigente	Indice
Límite departamental	Intermedia
Límite Distrital	
Corregimientos	
Centros Poblados	
Límites Municipales	
Predios	

INFORMACIÓN DE REFERENCIA

Sistema Proyección: Transversal de Mercator
Datum: MAGNA-SIRGAS
Elipsoide: GRS80
Origen: Único Nacional
Origen - Latitud: 4°N
Origen - Longitud: 73°W
Falso Este: 5.000.000
Falso Norte: 2.000.000
Unidades: Metros
Factor de escala: 0.9992

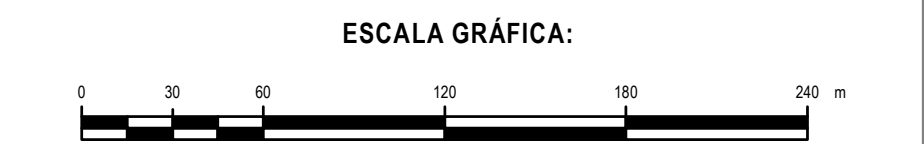
FUENTES CARTOGRÁFICAS:

Fuente Básica: Instituto Geográfico Agustín Codazzi (IGAC).
Escala 1:25.000 (2017).

Fuente Temática: Secretaría de Planeación Distrital de Cartagena de Indias, 2025

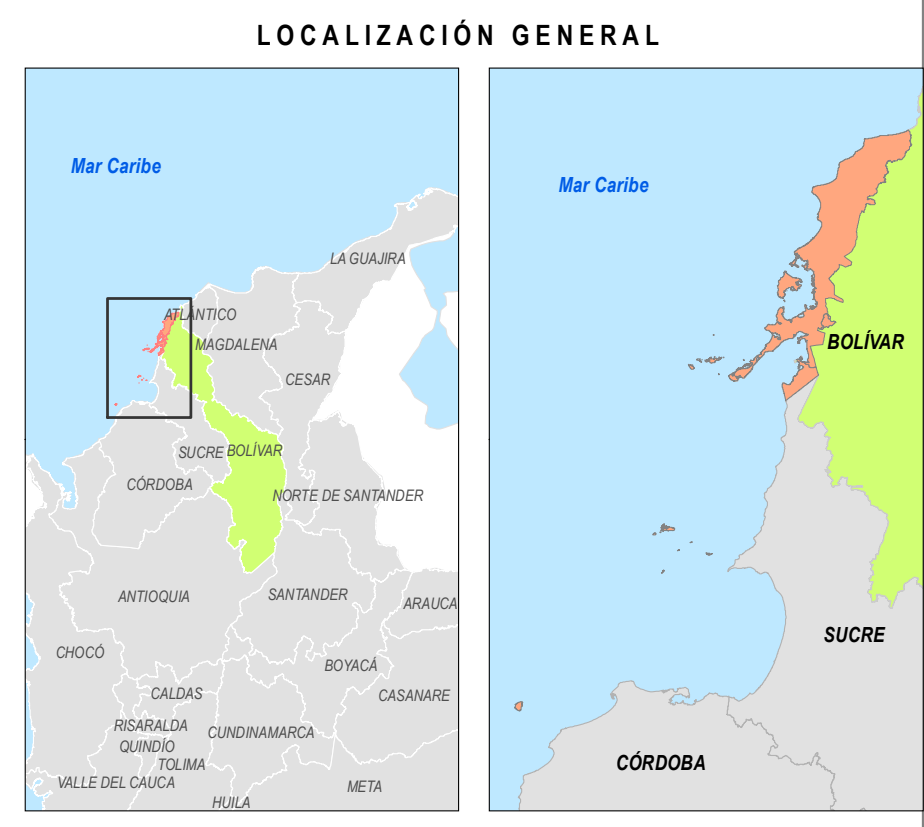
ESCALA DE TRABAJO: 1:5.000

ESCALA DE IMPRESIÓN: 1:2.500



ARCHIVO:
D-A-12-03-18-Estudio Básico de la Amenaza por Movimientos en Masa Escala 1:5.000 en el centro poblado - Santa Ana

Número de Mapa:
D-A-12-03-18



FECHA DE ELABORACIÓN:
18/10/2025

ELABORÓ:
Estudios Básicos de Riesgos - Secretaría de Planeación Distrital

REVISÓ:

APROBÓ: