


Categorización de la amenaza	Descripción
Alta	Zonas del Distrito donde se tienen identificados movimiento en masa de tipo deslizamiento, caída de rocas, flujo o reptación activo o inactivo en el inventario, con una probabilidad espacial alta. El detonante por lluvia indica que los movimientos en masa incluidos en el catálogo de históricos se asocian a un periodo de retorno de 20 años.
Media	Zonas del Distrito donde se tienen identificados movimiento en masa de tipo deslizamiento, caída de rocas, flujo o reptación activo o inactivo en el inventario. El detonante por lluvia indica que los movimientos en masa incluidos en el catálogo de históricos se asocian a un periodo de retorno de 20 años.
Baja	Zonas del Distrito donde no se tienen identificados movimiento en masa de tipo deslizamiento, caída de rocas, flujo o reptación activo o inactivo en el inventario, con una probabilidad espacial menor al 1%. El detonante por lluvia indica que los movimientos en masa incluidos en el catálogo de históricos se asocian a un periodo de retorno de 20 años.

ALCALDÍA MAYOR DE CARTAGENA DE INDIAS

PLAN DE ORDENAMIENTO TERRITORIAL DE CARTAGENA DE INDIAS

ETAPA DE DIAGNÓSTICO



Secretaría de Planeación Distrital

ESTUDIO BÁSICO DE LA AMENAZA POR MOVIMIENTOS EN MASA

ESCALA 1:5.000 EN EL CENTRO POBLADO - ARARCA

CARTAGENA DE INDIAS

LEYENDA		
Categorización de la amenaza	Área (ha)	Porcentaje (%)
Alta	0,00	0,00
Media	0,00	0,00
Baja	15,91	100,00
Total	15,91	100

CONVENCIONES	
HIDROGRAFÍA	TRANSPORTE
Drenaje permanente	Vías rurales
Drenaje intermitente	Vía Tipo 1
Manglares	Vía Tipo 2
Ciénaga	Vía Tipo 3
Laguna	Vía Tipo 4
Canal Doble	Vías urbanas
Piscina	Nacional
	Arterial
	Complementaria
ADMINISTRATIVO	RELIEVE
Perímetro Urbano Vigente	Índice
Límite departamental	Intermedia
Límite Distrital	
Corregimientos	
Centros Poblados	
Límites Municipales	
Predios	

INFORMACIÓN DE REFERENCIA

Sistema Proyección: Transversal de Mercator

Datum: MAGNA-SIRGAS

Elipsoide: GR80

Origen: Único Nacional

Origen - Latitud: 4°N

Origen - Longitud: 73°W

Falso Este: 5.000.000

Falso Norte: 2.000.000

Unidades: Metros

Factor de escala: 0.9992

FUENTES CARTOGRÁFICAS:

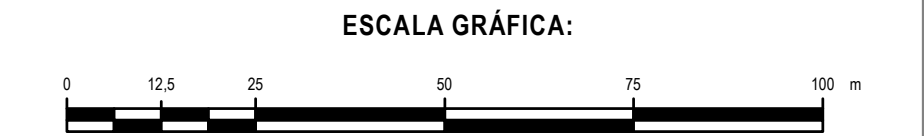
Fuente Básica: Instituto Geográfico Agustín Codazzi (IGAC).

Escala 1:25.000 (2017)

Fuente Temática: Secretaría de Planeación Distrital de Cartagena de Indias, 2025

ESCALA DE TRABAJO: 1:5.000

ESCALA DE IMPRESIÓN: 1:1.000

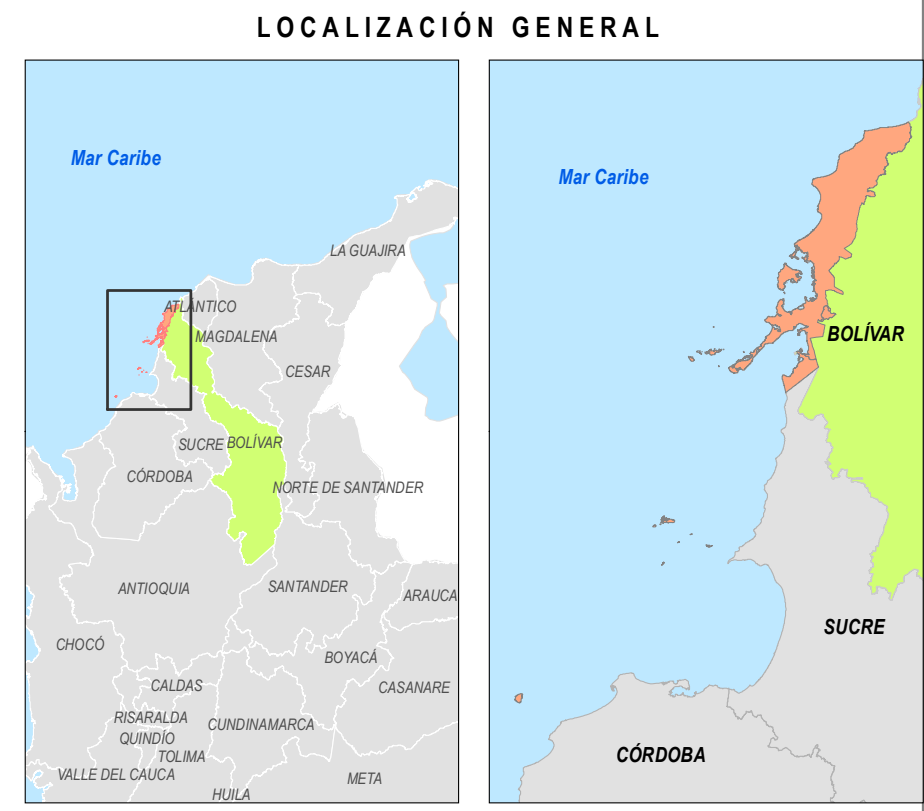


ARCHIVO:

D-A-12-03-17: Estudio Básico de la Amenaza por Movimientos en Masa Escala 1:5.000 en el centro poblado - Ararca

Número de Mapa:

D-A-12-03-17



FECHA DE ELABORACIÓN:

18/10/2025

ELABORÓ:

Estudios Básicos de Riesgos - Secretaría de Planeación Distrital

REVISÓ:

APROBÓ: