


Categorización de la amenaza	Descripción
Alta	Zonas del Distrito donde se tienen identificados movimiento en masa de tipo deslizamiento, caída de rocas, flujo o reptación activo o inactivo en el inventario, con una probabilidad espacial alta. El detonante por lluvia indica que los movimientos en masa incluidos en el catálogo de históricos se asocian a un periodo de retorno de 20 años.
Media	Zonas del Distrito donde se tienen identificados movimiento en masa de tipo deslizamiento, caída de rocas, flujo o reptación activo o inactivo en el inventario. El detonante por lluvia indica que los movimientos en masa incluidos en el catálogo de históricos se asocian a un periodo de retorno de 20 años.
Baja	Zonas del Distrito donde no se tienen identificados movimiento en masa de tipo deslizamiento, caída de rocas, flujo o reptación activo o inactivo en el inventario, con una probabilidad espacial menor al 1%. El detonante por lluvia indica que los movimientos en masa incluidos en el catálogo de históricos se asocian a un periodo de retorno de 20 años.

ALCALDÍA MAYOR DE CARTAGENA DE INDIAS

PLAN DE ORDENAMIENTO TERRITORIAL DE CARTAGENA DE INDIAS

ETAPA DE DIAGNÓSTICO



Secretaría de Planeación Distrital

ESTUDIO BÁSICO DE LA AMENAZA POR MOVIMIENTOS EN MASA

ESCALA 1:5.000 EN EL CENTRO POBLADO - BAYUNCA

CARTAGENA DE INDIAS

LEYENDA		
Categorización de la amenaza	Área (ha)	Porcentaje (%)
Alta	0,00	0,00
Media	0,00	0,00
Baja	152,67	100,00
Total	152,67	100

CONVENCIONES

HIDROGRAFÍA

- Drenaje permanente
- Drenaje intermitente
- Manglares
- Ciénaga
- Laguna
- Canal Doble
- Piscina

TRANSPORTE

Vías rurales

- Vía Tipo 1
- Vía Tipo 2
- Vía Tipo 3
- Vía Tipo 4

Vías urbanas

- Nacional
- Arterial
- Complementaria

ADMINISTRATIVO

- Perímetro Urbano Vigente
- Límite departamental
- Límite Distrital
- Corregimientos
- Centros Poblados
- Límites Municipales
- Predios

RELIEVE

- Índice
- Intermedia

INFORMACIÓN DE REFERENCIA

Sistema Proyección: Transversal de Mercator
Datum: MAGNA-SIRGAS
Elipsoide: GRS80
Origen: Único Nacional
Origen - Latitud: 4°N
Origen - Longitud: 73°W
Falso Este: 5.000.000
Falso Norte: 2.000.000
Unidades: Metros
Factor de escala: 0.9992

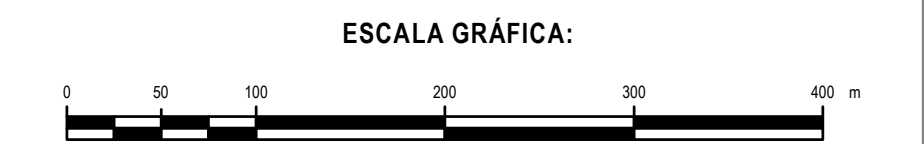
FUENTES CARTOGRÁFICAS:

Fuente Básica: Instituto Geográfico Agustín Codazzi (IGAC).
Escala 1:25.000 (2017)

Fuente Temática: Secretaría de Planeación Distrital de Cartagena de Indias, 2025

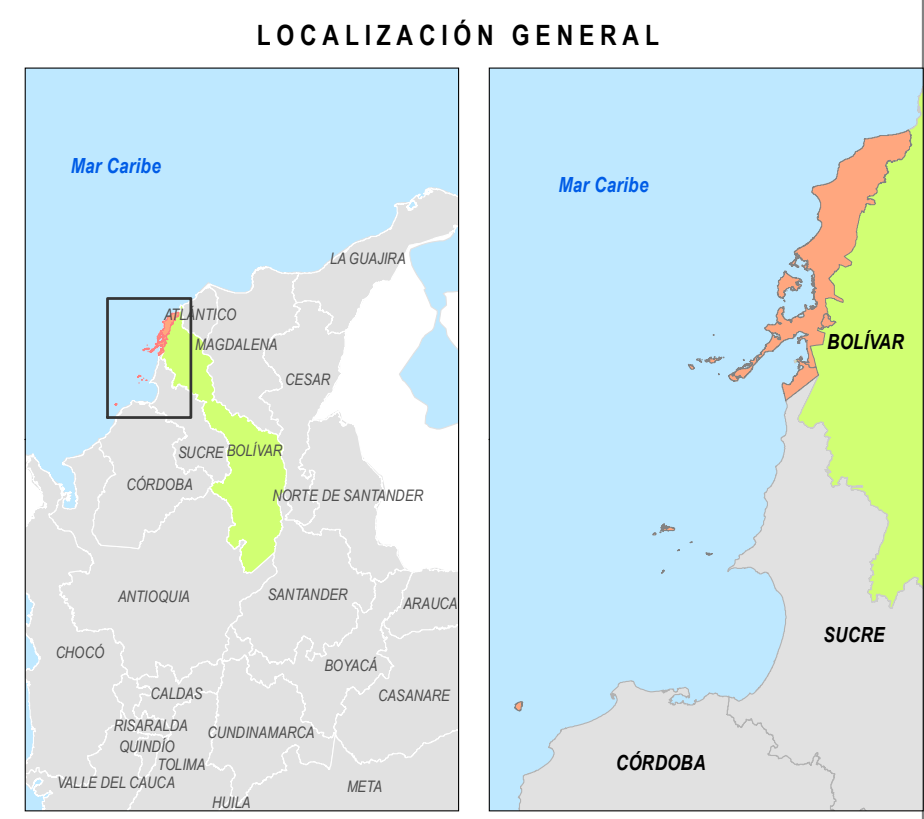
ESCALA DE TRABAJO: 1:5.000

ESCALA DE IMPRESIÓN: 1:4.000



ARCHIVO:
D-A-12-03-07: Estudio Básico de la Amenaza por Movimientos en Masa Escala 1:5.000 en el centro poblado - Bayunca

Número de Mapa:
D-A-12-03-07



FECHA DE ELABORACIÓN:
18/10/2025

ELABORÓ:
Estudios Básicos de Riesgos - Secretaría de Planeación Distrital

REVISÓ:

APROBÓ: