


ALCALDÍA MAYOR DE CARTAGENA DE INDIAS

PLAN DE ORDENAMIENTO TERRITORIAL DE CARTAGENA DE INDIAS

ETAPA DE DIAGNÓSTICO



Secretaría de Planeación Distrital

CARACTERIZACIÓN FÍSICO ESPACIAL CENTRO POBLADO - Ararca

CARTAGENA DE INDIAS

LEYENDA

- Centro Poblado**
- Prestación Acueducto**
- Red Vial**
- Vías servicio rurales
- Tipo de Equipamiento**
- Educación
 - Salud
 - Bienestar Social
 - Culto
 - Cementerios Servicios Funerarios
- Tipo de Espacio Público**
- Escenario Deportivo
 - Parque
- Caracterización socioeconómica**
- Empresas
- Caracterización ambiental**
- Impacto ambiental negativo
 - Conflictos de uso del suelo
 - Actividades con relación ambiental
 - Amenaza

CONVENCIONES

- HIDROGRAFÍA**
- Manglares
 - Ciénaga
 - Laguna
 - Canal Doble
 - Piscina
- TRANSPORTE**
- Vías rurales**
- Via Tipo 1
 - Via Tipo 2
 - Via Tipo 3
 - Via Tipo 4
- Vías urbanas**
- Nacional
 - Arterial
 - Complementaria
- ADMINISTRATIVO**
- Limite departamental
 - Limites Municipales
 - Limite Continental
 - Limite Insular
 - Area en conflicto limitrofe
 - Perimetro Urbano Vigente
- RELIEVE**
- Curva de nivel

INFORMACIÓN DE REFERENCIA

Sistema Proyección: Transversal de Mercator
Datum: MAGNA-SIRGAS
Elipsoide: GRS80
Origen: Único Nacional
Origen - Latitud: 4°N
Origen - Longitud: 73°W
Falso Este: 5.000.000
Falso Norte: 2.000.000
Unidades: Metros
Factor de escala: 0.9992

FUENTES CARTOGRÁFICAS:

Fuente Básica: Instituto Geográfico Agustín Codazzi (IGAC).
Escala 1:25.000 (2017)

Fuente Temática: Centro de Estudios Territoriales, 2025 -
Secretaría de Planeación Distrital de Cartagena de Indias, 2025

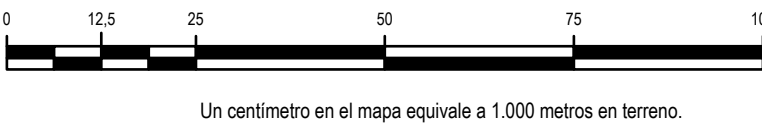
ESCALA DE TRABAJO:

1:25.000

ESCALA DE IMPRESIÓN:

1:1.000

ESCALA GRÁFICA:



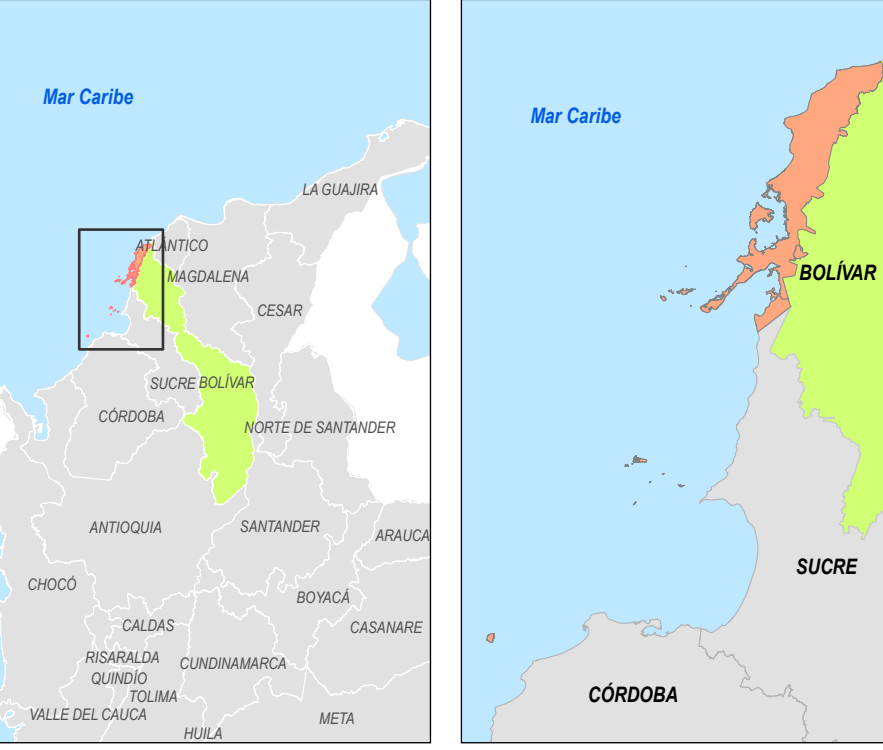
ARCHIVO:

D-F-07_23 Caracterización físico espacial centro poblado - Ararca

Número de Mapa:

D-F-07-23

LOCALIZACIÓN GENERAL



FECHA DE ELABORACIÓN:

11/07/2025

ELABORÓ:

Centro de Estudios Territoriales - Secretaría de Planeación Distrital

REVISÓ:

APROBÓ:

ID - Ep	Nombre Espacio Público	Tipo Espacio Público	Área m2
01	Polideportivo Ararca	Escenario Deportivo	8.173,05
02	Parque temático ararca	Parque	151,92
ESPACIO PÚBLICO			

ID	Nombre Equipamiento	Tipo Equipamiento	Área m2
01	Capilla San Martin de Porres	Culto	1.039,17
02	I.E DE ARARCA	Educación	1.553,02
03	Cementerio de Ararca	Cementerios Servicios Funerarios	1.654,64
04	CDI ARARCA	Bienestar Social	360,41
05	Puesto de salud de Ararca	Salud	295,25
06	Vive Digicultural	Bienestar Social	176,62
EQUIPAMIENTOS			