

ALCALDÍA MAYOR DE CARTAGENA DE INDIAS

PLAN DE ORDENAMIENTO TERRITORIAL DE CARTAGENA DE INDIAS

ETAPA DE DIAGNÓSTICO





Secretaría de Planeación Distrital



CARACTERIZACIÓN FÍSICO ESPACIAL CENTRO POBLADO - Membrillar CARTAGENA DE INDIAS

LEYENDA

 Centro Poblado

 Prestación Acueducto

Red Vial

 Vías servicio rurales

Tipo de Equipamiento

 Educación

 Cultura

 Bienestar Social

 Recreativo Deportivo

 Cementerios Servicios Funerarios

Tipo de Espacio Público

 Escenario Deportivo

 Parque

 Zona verde No cualificada

Caracterización socioeconómica

 Empresas

Caracterización ambiental

 Áreas para protección ambiental

 Actividades con relación ambiental

 Amenaza

 Obras asociadas a riesgo

CONVENCIONES

HIDROGRAFÍA

 Manglares

 Ciénaga

 Laguna

 Canal Doble

 Piscina

TRANSPORTE

Vías rurales

 Vía Tipo 1

 Vía Tipo 2

 Vía Tipo 3

 Vía Tipo 4

Vías urbanas

 Nacional

 Arterial

 Complementaria


ADMINISTRATIVO

 Limite departamental

 Limites Municipales

 Limite Continental

 Limite Insular

 Área en conflicto limítrofe

 Perímetro Urbano Vigente

RELIEVE

 Curva de nivel

INFORMACIÓN DE REFERENCIA

Sistema Proyección: Transversal de Mercator  
Datum: MAGNA-SIRGAS  
Elipsoide: GRS80  
Origen: Único Nacional  
Origen - Latitud: 4°N  
Origen - Longitud: 73°W  
Falso Este: 5.000.000  
Falso Norte: 2.000.000  
Unidades: Metros  
Factor de escala: 0,9992

FUENTES CARTOGRÁFICAS:


Fuente Básica: Instituto Geográfico Agustín Codazzi (IGAC).  
Escala 1:25.000 (2017)

Fuente Temática: Centro de Estudios Territoriales, 2025 –  
Secretaría de Planeación Distrital de Cartagena de Indias, 2025

ESCALA DE TRABAJO: 1:25.000

ESCALA DE IMPRESIÓN: 1:2.500

ESCALA GRÁFICA:



Un centímetro en el mapa equivale a 2.500 metros en terreno.


ARCHIVO:

D-F-07\_20 Caracterización físico espacial centro poblado - Membrillar

Número de Mapa:

D-F-07-20

LOCALIZACIÓN GENERAL



FECHA DE ELABORACIÓN:

14/07/2025

ELABORÓ:

Centro de Estudios Territoriales - Secretaría de Planeación Distrital

REVISÓ:

APROBÓ:

ID - Ep	Nombre Espacio Público	Tipo Espacio Público	Área m2
01	Parque lineal	Parque	698,23
02	Parque Villa El Fride	Parque	78,56
03	Cancha de Fútbol	Escenario Deportivo	5.763,44
04	Sin Información	Zona verde No cualificada	9.773,44
05	Sin Información	Zona verde No cualificada	13.458,98
ESPACIO PÚBLICO			

ID	Nombre Equipamiento	Tipo Equipamiento	Área m2
01	Cancha	Recreativo Deportivo	805,55
02	Institución Educativa San Francisco De Asís sede Membrial	Educación	2.008,63
03	Campo deportivo	Recreativo Deportivo	5.763,44
04	Cementerio	Cementerios Servicios Funerarios	1.276,03
05	Hogar Infantil Comunitario 'La Abejita'	Bienestar Social	691,92
06	Salón Comunal de Membrial	Bienestar Social	294,65
07	Salon Comunal	Bienestar Social	152,52
08	Biblioteca	Cultura	58,65
EQUIPAMIENTOS			