


ALCALDÍA MAYOR DE CARTAGENA DE INDIAS

PLAN DE ORDENAMIENTO TERRITORIAL DE CARTAGENA DE INDIAS

ETAPA DE DIAGNÓSTICO



Secretaría de Planeación Distrital

CARACTERIZACIÓN FÍSICO ESPACIAL CENTRO POBLADO - ZONA SUR CARTAGENA DE INDIAS

LEYENDA

- Título colectivo**
- Red Vial**
- Vías servicio rurales
- Tipo de Equipamiento**
- Educación
 - Cultura
 - Salud
 - Bienestar Social
 - Culto
 - Recreativo Deportivo
 - Seguridad Ciudadana
 - Defensa Justicia
 - Abastecimiento
 - Recintos Ferales
 - Cementerios Servicios Funerarios
 - Servicios Administración Pública
 - Atención SPD
 - Transporte
- Tipo de Espacio Público**
- Escenario Deportivo
 - Parque
 - Paseo Peatonal
 - Playa
 - Piazza
 - Zona verde
 - Zona verde No cualificada
 - Zona verde cualificada
- Caracterización socioeconómica**
- Empresas
- Caracterización ambiental**
- Impacto ambiental negativo
 - Áreas para protección ambiental
 - Conflictos de uso del suelo
 - Actividades con relación ambiental
 - Amenaza
 - Obras asociadas a riesgo

CONVENCIONES

HIDROGRAFÍA

- Manglares
- Ciénaga
- Laguna
- Canal Doble
- Piscina

TRANSPORTE

- Vías rurales**
- Vía Tipo 1
 - Vía Tipo 2
 - Vía Tipo 3
 - Vía Tipo 4
- Vías urbanas**
- Nacional
 - Arterial
 - Complementaria

ADMINISTRATIVO

- Perímetro Urbano Vigente
- Límite departamental
- Límite Continental
- Límite Insular
- Zona en conflicto limítrofe
- Centros Poblados
- Límites Municipales

RELIEVE

INFORMACIÓN DE REFERENCIA

Sistema Proyección: Transversal de Mercator
Datum: MAGNA-SIRGAS
Elipsoide: GRS80
Origen: Único Nacional
Origen - Latitud: 4°N
Origen - Longitud: 73°W
Falso Este: 5.000.000
Falso Norte: 2.000.000
Unidades: Metros
Factor de escala: 0,9992

FUENTES CARTOGRÁFICAS:

Fuente Básica: Instituto Geográfico Agustín Codazzi (IGAC).
Escala 1:25.000 (2017)

Fuente Temática: Centro de Estudios Territoriales, 2025 -
Secretaría de Planeación Distrital de Cartagena de Indias, 2025

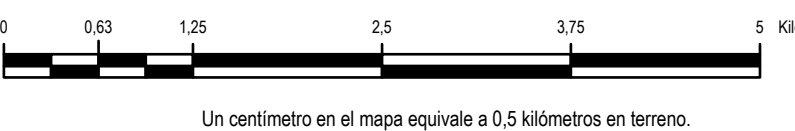
ESCALA DE TRABAJO:

1:25.000

ESCALA DE IMPRESIÓN:

1:50.000

ESCALA GRÁFICA:



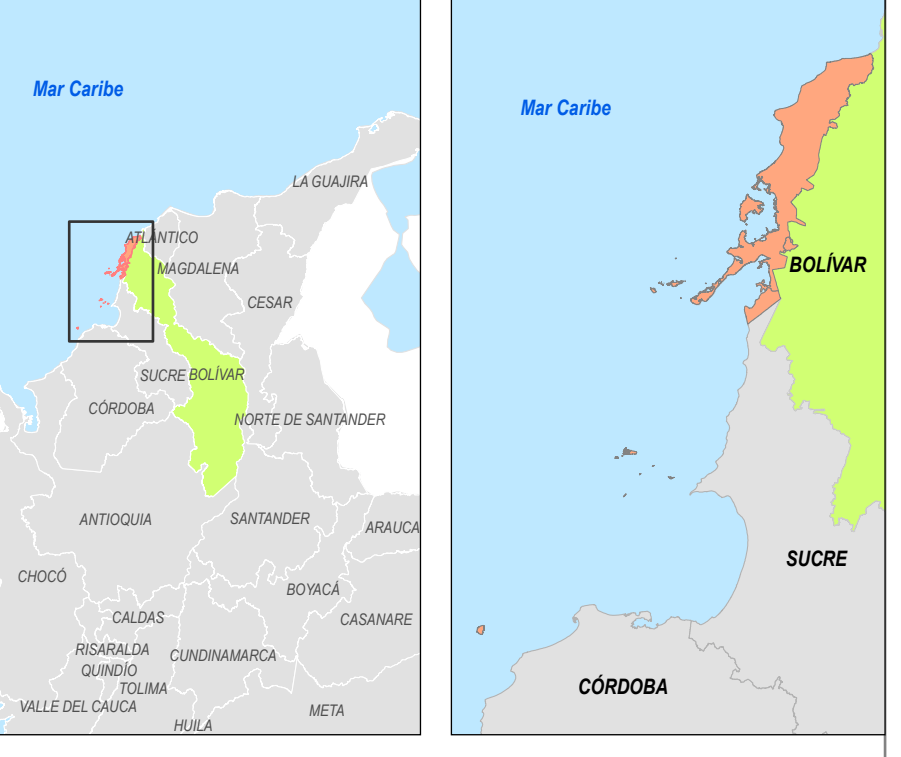
ARCHIVO:

D-F-07_19 Caracterización físico espacial centro poblado - Zona sur

NÚMERO DE MAPA:

D-F-07-19

LOCALIZACIÓN GENERAL



FECHA DE ELABORACIÓN:

11/07/2025

ELABORÓ:

Centro de Estudios Territoriales - Secretaría de Planeación Distrital

REVISÓ:

APROBÓ:

Mar Caribe

Membrillal
Escala: 1:10.000

Pasacaballos
Escala: 1:12.500

Ararca
Escala: 1:7.500

El Recreo
Escala: 1:5.000

Leticia
Escala: 1:5.000

Barú
Escala: 1:7.500

Santa Ana
Escala: 1:10.000