


ALCALDÍA MAYOR DE CARTAGENA DE INDIAS

PLAN DE ORDENAMIENTO TERRITORIAL DE CARTAGENA DE INDIAS

ETAPA DE DIAGNÓSTICO



CARACTERIZACIÓN FÍSICO ESPACIAL

CENTRO POBLADO - Puerto Rey- Puerto Bello

CARTAGENA DE INDIAS

LEYENDA

- Centro Poblado**
- Prestación Acueducto**
- Red Vial**
- Vías servicio rurales**
- Tipo de Equipamiento**
- Educación
- Salud
- Bienestar Social
- Culto
- Cementerios Servicios Funerarios
- Tipo de Espacio Público**
- Escenario Deportivo
- Plaza
- Caracterización ambiental**
- Impacto ambiental negativo
- Áreas para protección ambiental
- Actividades con relación ambiental

CONVENCIONES

- HIDROGRAFÍA**
- Manglares
- Ciénaga
- Laguna
- Canal Doble
- Piscina
- TRANSPORTE**
- Vías rurales**
- Vía Tipo 1
- Vía Tipo 2
- Vía Tipo 3
- Vía Tipo 4
- Vías urbanas**
- Nacional
- Arterial
- Complementaria
- ADMINISTRATIVO**
- Límite departamental
- Límites Municipales
- Límite Continental
- Límite Insular
- Área en conflicto limítrofe
- RELIEVE**
- Curva de nivel

INFORMACIÓN DE REFERENCIA

Sistema Proyección: Transversal de Mercator

Datum: MAGNA-SIRGAS

Elipsoide: GRS80

Origen: Único Nacional

Origen - Latitud: 4°N

Origen - Longitud: 73°W

Falso Este: 5.000.000

Falso Norte: 2.000.000

Unidades: Metros

Factor de escala: 0,9992

FUENTES CARTOGRÁFICAS:

Fuente Básica: Instituto Geográfico Agustín Codazzi (IGAC).

Escala 1:25.000 (2017)

Fuente Temática: Centro de Estudios Territoriales, 2025 -

Secretaría de Planeación Distrital de Cartagena de Indias, 2025

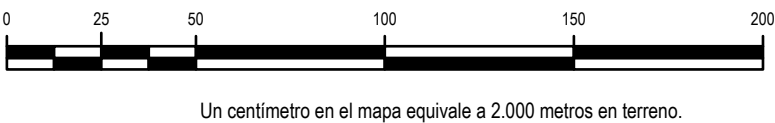
ESCALA DE TRABAJO:

1:25.000

ESCALA DE IMPRESIÓN:

1:2.000

ESCALA GRÁFICA:



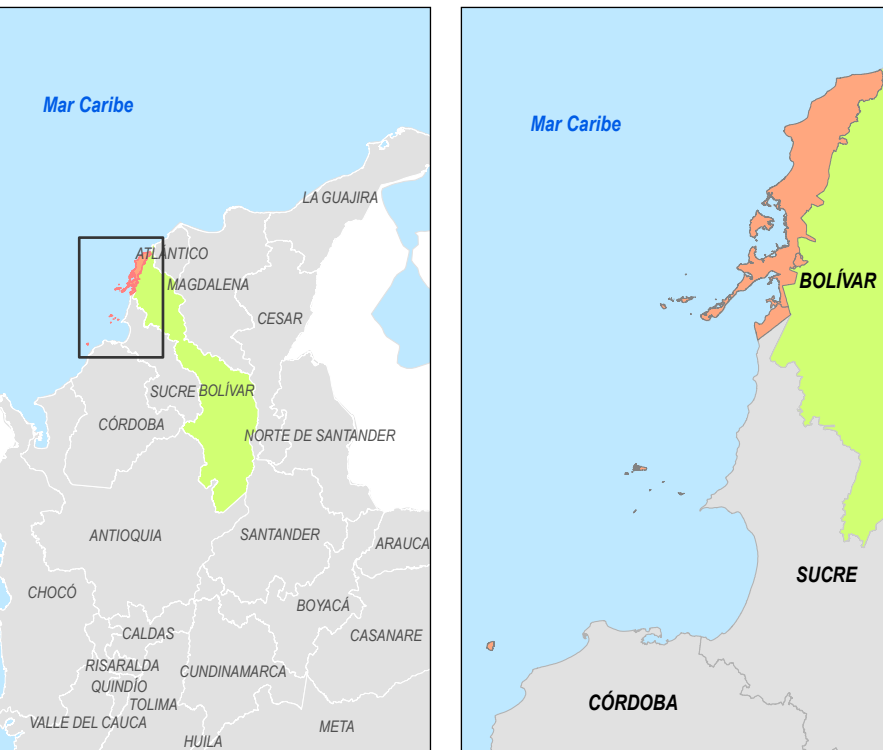
ARCHIVO:

D-F-07\_16 Caracterización físico espacial centro poblado - Puerto Rey

Número de Mapa:

D-F-07-16

LOCALIZACIÓN GENERAL



FECHA DE ELABORACIÓN:

16/08/2025

ELABORÓ:

Centro de Estudios Territoriales - Secretaría de Planeación Distrital

REVISÓ:

APROBÓ:

ID - Ep	Nombre Espacio Público	Tipo Espacio Público	Área m2
01	Cancha de Futbol	Escenario Deportivo	10.454,59
02	Cancha deportiva	Escenario Deportivo	409,73
03	Plaza	Plaza	627,11
ESPACIO PÚBLICO			

ID	Nombre Equipamiento	Tipo Equipamiento	Área m2
01	Cementerio	Cementerios Servicios Funerarios	3.985,74
02	Puesto de Salud Puerto Rey	Salud	467,31
03	Iglesia Católica	Culto	158,76
04	I.E PUERTO REY	Educación	728,18
05	Centro de Desarrollo Infantil	Educación	971,12
06	Iglesia Evangélica	Culto	131,42
07	Centro del adulto Mayor	Bienestar Social	259,16
EQUIPAMIENTOS			