



CARACTERIZACIÓN FÍSICO ESPACIAL

CENTRO POBLADO - La Boquilla

CARTAGENA DE INDIAS

LEYENDA

 Centro Poblado

 Prestación Servicios Sanitarios

 Título colectivo

Red Vial

 Vias servicio rurales

Tipo de Equipamiento

 Educación

 Salud

 Culto

 Recreativo Deportivo

 Cementerios Servicios Funerarios

Tipo de Espacio Público

 Escenario Deportivo

 Parque

 Playa

 Plaza

 Zona verde No cualificada

Caracterización socioeconómica

 Empresas

Caracterización ambiental

 Impacto ambiental negativo


 Áreas para protección ambiental


 Actividades con relación ambiental


 Obras asociadas a riesgo

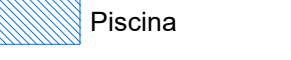
CONVENCIONES


HIDROGRAFÍA

 Manglares

 Ciénaga


 Laguna

 Canal Doble

 Piscina

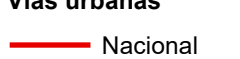
TRANSPORTE

Vías rurales

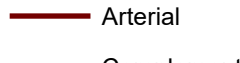
 Via Tipo 1


 Via Tipo 2

 Via Tipo 3

 Via Tipo 4

Vías urbanas

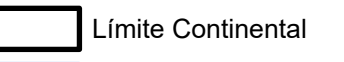
 Nacional

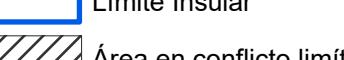
 Arterial

 Complementaria


ADMINISTRATIVO

 Limite departamental


 Límites Municipales

 Limite Continental

 Limite Insular

 Área en conflicto limítrofe

RELIEVE

 Curva de nivel

INFORMACIÓN DE REFERENCIA

Sistema Proyección: Transversal de Mercator

Datum: MAGNA-SIRGAS

Elipsoide: GRS80

Origen: Único Nacional

Origen - Latitud: 4°N

Origen - Longitud: 73°W

Falso Este: 5.000.000

Falso Norte: 2.000.000

Unidades: Metros

Factor de escala: 0.9992

FUENTES CARTOGRÁFICAS:

Fuente Básica: Instituto Geográfico Agustín Codazzi (IGAC).

Escala 1:25.000 (2017)


Fuente Temática: Centro de Estudios Territoriales, 2025 -

Secretaría de Planeación Distrital de Cartagena de Indias, 2025

ESCALA DE TRABAJO: 1:25.000

ESCALA DE IMPRESIÓN: 1:4.500

ESCALA GRÁFICA:



Un centímetro en el mapa equivale a 4.500 metros en terreno.

ARCHIVO:

D-F-07\_14 Caracterización físico espacial centro poblado - La Boquilla

Número de Mapa:

D-F-07-14

LOCALIZACIÓN GENERAL



FECHA DE ELABORACIÓN:

11/07/2025

ELABORÓ:

Centro de Estudios Territoriales - Secretaría de Planeación Distrital

REVISÓ:

APROBÓ:

ID - Ep	Nombre Espacio Público	Tipo Espacio Público	Área m2
01	Playa La Boquilla	Playa	87.661,35
02	Cancha de Softbol	Escenario Deportivo	5.430,21
03	Parque de la Estacion de Bombeo	Parque	165,25
04	Cancha de Microfutbol	Escenario Deportivo	496,66
05	Plaza de La Virgen	Plaza	101,17
06	Casa de Playa	Playa	22.335,52
07	Cielo Mar	Playa	43.568,24
08	Playa Azul	Playa	24.394,19
09	Sin Información	Zona verde No cualificada	11.000
10	Sin Información	Zona verde No cualificada	6.741,62

ESPACIO PUBLICO

ID	Nombre Equipamiento	Tipo Equipamiento	Área m2
01	I.E DE LA BOQUILLA	Educación	409,69
02	Campo de Sotbol de La Boquilla	Recreativo Deportivo	5.430,21
03	Parroquia de la Encarnacion	Culto	518,9
04	I.E DE LA BOQUILLA -SEDE SAN FELIPE DE LA BOQUILLA	Educación	868,79
05	Cementerio San Francisco de Asis	Cementerios Servicios Funerarios	3.927,19
06	INST. SKINNER II (ANT.-JARD. INF. SKINNER II)	Educación	710,95
07	I.E DE LA BOQUILLA - SEDE SAN JUAN BAUTISTA DE LA BOQUILLA	Educación	602,6
08	I.E DE LA BOQUILLA -SEDE ESC. MADRE BERNARDA	Educación	329,63
09	Centro de Salud la Boquilla	Salud	511,21
10	Iglesia Evangélica Unión y Poder	Culto	347,07
11	Cancha de Micro Futbol	Recreativo Deportivo	496,66
12	COL. GIMN. MOMPIANO	Educación	606,15

EQUIPAMIENTOS