




ALCALDÍA MAYOR DE CARTAGENA DE INDIAS

PLAN DE ORDENAMIENTO TERRITORIAL DE CARTAGENA DE INDIAS

ETAPA DE DIAGNÓSTICO



CARACTERIZACIÓN FÍSICO ESPACIAL CENTRO POBLADO - Marlinda

CARTAGENA DE INDIAS

LEYENDA

- Centro Poblado
- Prestación Acueducto
- Red Vial
 - Vías servicio rurales
- Tipo de Equipamiento
 - Educación
 - Bienestar Social
 - Culto
- Caracterización socioeconómica
 - Empresas
- Caracterización ambiental
 - Impacto ambiental negativo
 - Obras asociadas a riesgo

CONVENCIONES

- HIDROGRAFÍA
 - Manglares
 - Ciénaga
 - Laguna
 - Canal Doble
 - Piscina
- TRANSPORTE
 - Vías rurales
 - Via Tipo 1
 - Via Tipo 2
 - Via Tipo 3
 - Via Tipo 4
 - Vías urbanas
 - Nacional
 - Arterial
 - Complementaria
- ADMINISTRATIVO
 - Límite departamental
 - Límites Municipales
 - Límite Continental
 - Límite Insular
 - Área en conflicto limítrofe
- RELIEVE
 - Curva de nivel

INFORMACIÓN DE REFERENCIA

Sistema Proyección: Transversal de Mercator
Datum: MAGNA-SIRGAS
Elipsoide: GRS80
Origen: Único Nacional
Origen - Latitud: 4°N
Origen - Longitud: 73°W
Falso Este: 5.000.000
Falso Norte: 2.000.000
Unidades: Metros
Factor de escala: 0,9992

FUENTES CARTOGRÁFICAS:

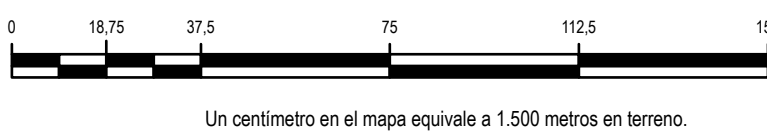
Fuente Básica: Instituto Geográfico Agustín Codazzi (IGAC).
Escala 1:25.000 (2017)

Fuente Temática: Centro de Estudios Territoriales, 2025 -
Secretaría de Planeación Distrital de Cartagena de Indias, 2025

ESCALA DE TRABAJO:
1:25.000

ESCALA DE IMPRESIÓN:
1:1.500

ESCALA GRÁFICA:



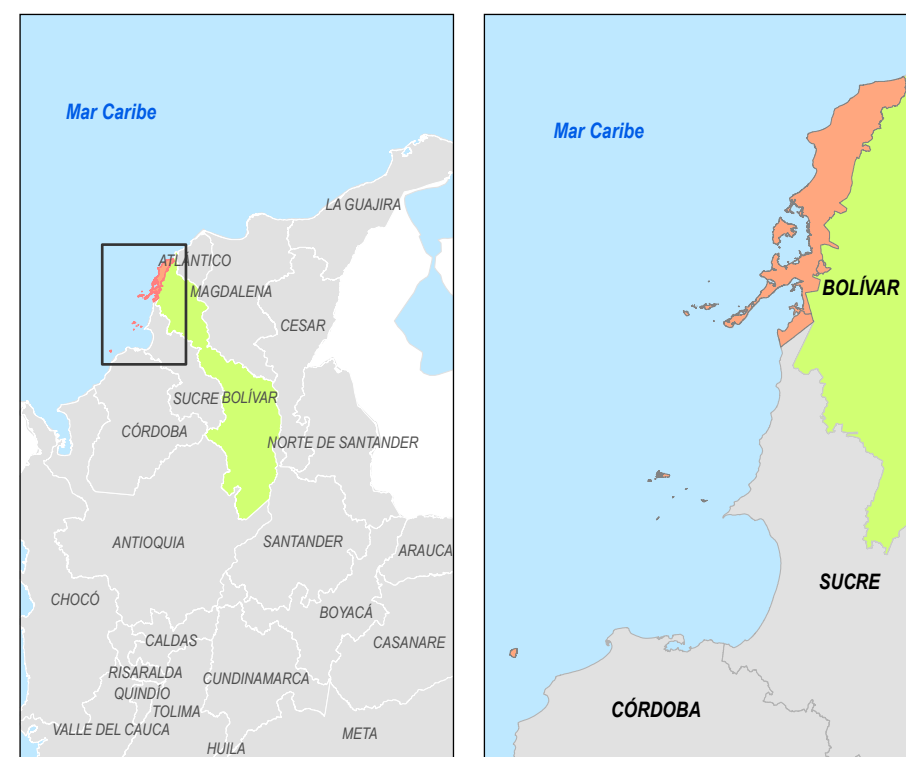
ARCHIVO:

D-F-07_13 Caracterización físico espacial centro poblado - Marlinda

Número de Mapa:

D-F-07-13

LOCALIZACIÓN GENERAL



FECHA DE ELABORACIÓN:

11/07/2025

ELABORÓ:

Centro de Estudios Territoriales - Secretaría de Planeación Distrital

REVISÓ:

APROBO: