





ALCALDÍA MAYOR DE CARTAGENA DE INDIAS

PLAN DE ORDENAMIENTO TERRITORIAL DE CARTAGENA DE INDIAS

ETAPA DE DIAGNÓSTICO



Secretaría de Planeación Distrital



CARACTERIZACIÓN FÍSICO ESPACIAL

CENTRO POBLADO - ZONA CENTRO

CARTAGENA DE INDIAS

LEYENDA

Título colectivo

Red Vial

Vías servicio rurales

Tipo de Equipamiento

Educación

Cultura

Salud

Bienestar Social

Culto

Recreativo Deportivo

Seguridad Ciudadana

Defensa Justicia

Abastecimiento

Recintos Ferales

Cementerios Servicios Funerarios

Servicios Administración Pública

Atención SPD

Transporte

Tipo de Espacio Público

Escenario Deportivo

Parque

Paseo Peatonal

Playa

Plaza

Zona verde

Zona verde No cualificada

Zona verde cualificada

Caracterización socioeconómica

Empresas

Caracterización ambiental

Impacto ambiental negativo

Áreas para protección ambiental

Conflictos de uso del suelo

Actividades con relación ambiental

Amenaza

Obras asociadas a riesgo

HIDROGRAFÍA

Manglares

Ciénaga

Laguna

Canal Doble

Piscina

CONVENCIONES

TRANSPORTE

Vías rurales

Vía Tipo 1

Vía Tipo 2

Vía Tipo 3

Vía Tipo 4

Vías urbanas

Nacional

Arterial

Complementaria

ADMINISTRATIVO

Perímetro Urbano Vigente

Límite departamental

Límite Continental

Límite Insular

Zona en conflicto limítrofe

Centros Poblados

Límites Municipales

RELIEVE

INFORMACIÓN DE REFERENCIA

Sistema Proyección: Transversal de Mercator

Datum: MAGNA-SIRGAS

Elipsoide: GRS80

Origen: Único Nacional

Origen - Latitud: 4°N

Origen - Longitud: 73°W

Falso Este: 5.000.000

Falso Norte: 2.000.000

Unidades: Metros

Factor de escala: 0.3992

FUENTES CARTOGRÁFICAS:

Fuente Básica: Instituto Geográfico Agustín Codazzi (IGAC).

Escala 1:25.000 (2017)

Fuente Temática: Centro de Estudios Territoriales, 2025 -

Secretaría de Planeación Distrital de Cartagena de Indias, 2025

ESCALA DE TRABAJO:

1:25.000

ESCALA DE IMPRESIÓN:

1:35.000

ESCALA GRÁFICA:

0 0,44 0,87 1,75 2,62 3,5 Kilómetros

Un centímetro en el mapa equivale a 0,35 kilómetros en terreno.


ARCHIVO:

D-F-07_10 Caracterización físico espacial centro poblado - Zona centro

NÚMERO DE MAPA:

D-F-07-10

LOCALIZACIÓN GENERAL



FECHA DE ELABORACIÓN:

11/07/2025

ELABORÓ:

Centro de Estudios Territoriales - Secretaría de Planeación Distrital

REVISÓ:

APROBÓ: