




ALCALDÍA MAYOR DE CARTAGENA DE INDIAS

PLAN DE ORDENAMIENTO TERRITORIAL DE CARTAGENA DE INDIAS

ETAPA DE DIAGNÓSTICO



CARACTERIZACIÓN FÍSICO ESPACIAL

CENTRO POBLADO - Bayunca

CARTAGENA DE INDIAS

LEYENDA

Centro Poblado

Prestación Acueducto

Red Vial

Vías servicio rurales

Tipo de Equipamiento

Educación

Cultura

Salud

Bienestar Social

Culto

Recreativo Deportivo

Seguridad Ciudadana

Cementerios Servicios Funerarios

Atención SPD

Tipo de Espacio Público

Escenario Deportivo

Plaza

Zona verde No cualificada

Caracterización socioeconómica

Empresas

Caracterización ambiental

Impacto ambiental negativo

Actividades con relación ambiental

Amenaza

Obras asociadas a riesgo

CONVENCIONES

HIDROGRAFÍA

Manglares

Ciénaga

Laguna

Canal Doble

Piscina

TRANSPORTE

Vías rurales

Vía Tipo 1

Vía Tipo 2

Vía Tipo 3

Vía Tipo 4

Vías urbanas

Nacional

Arterial

Complementaria

ADMINISTRATIVO

Límite departamental

Límites Municipales

Límite Continental

Límite Insular

Área en conflicto limítrofe

RELIEVE

Curva de nivel

INFORMACIÓN DE REFERENCIA

Sistema Proyección: Transversal de Mercator

Datum: MAGNA-SIRGAS

Elipsoide: GRS80

Origen: Único Nacional

Origen - Latitud: 4°N

Origen - Longitud: 73°W

Falso Este: 5.000.000

Falso Norte: 2.000.000

Unidades: Metros

Factor de escala: 0.9992

FUENTES CARTOGRÁFICAS:

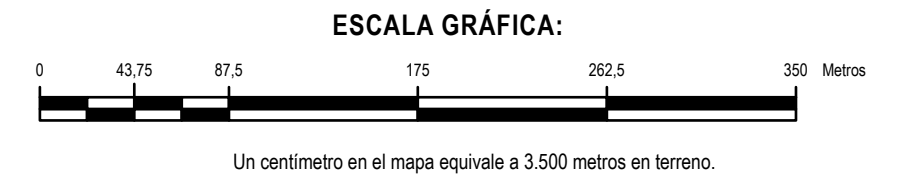
Fuente Básica: Instituto Geográfico Agustín Codazzi (IGAC).

Escala 1:25.000 (2017)

Fuente Temática: Centro de Estudios Territoriales, 2025 - Secretaría de Planeación Distrital de Cartagena de Indias, 2025

ESCALA DE TRABAJO: 1:25.000

ESCALA DE IMPRESIÓN: 1:3.500

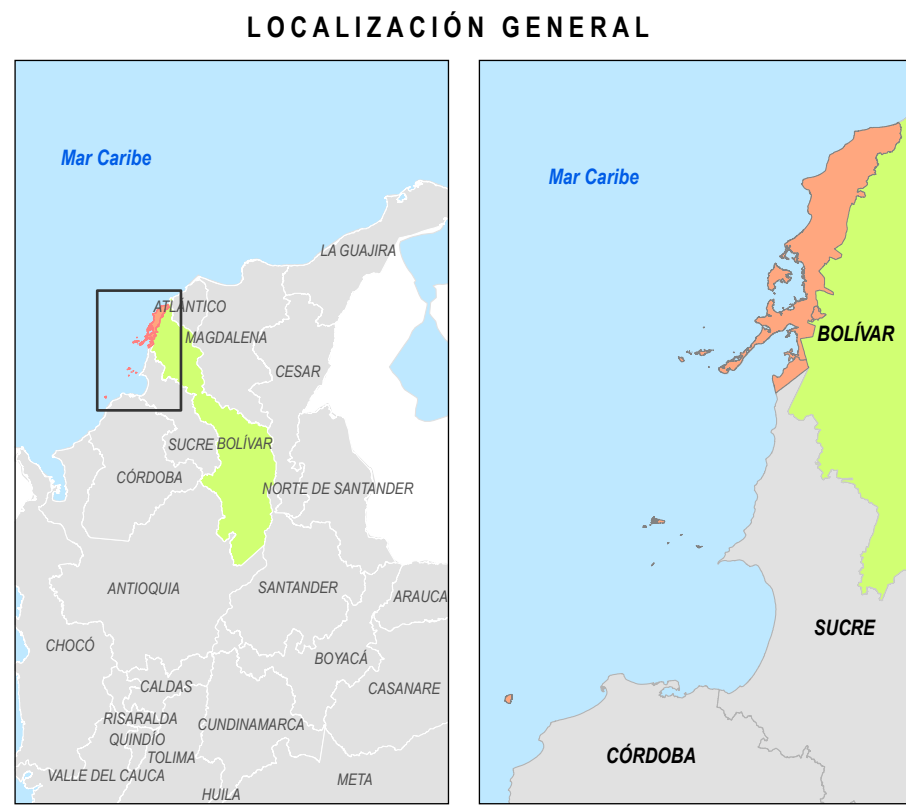


ARCHIVO:

D-F-07_09 Caracterización físico espacial centro poblado - Bayunca

Número de Mapa:

D-F-07-09



FECHA DE ELABORACIÓN:

11/07/2025

ELABORÓ:

Centro de Estudios Territoriales - Secretaría de Planeación Distrital

REVISÓ:

APROBÓ:

ID - Ep	Nombre Espacio Público	Tipo Espacio Público	Área m2
01	Parque Infantil	Parque	64,67
02	No tiene nombre asociado	Parque	30,81
03	Llanta donde Héctor (Paradero)	Zona verde	19,61
04	La Virgen	Parque	50,01
05	El Campo	Zona verde No cualificada	2.199,15
ESPACIO PUBLICO			

ID	Nombre Equipamiento	Tipo Equipamiento	Área m2
01	Cementerio Jardines del Silencio	Cementerios Servicios Funerarios	8.679,56
02	Casa Cultural de Bayunca - Casa Amarilla	Cultura	289,18
03	I.E DE BAYUNCA SEDE LAS LATAS	Educación	3.683,94
04	Iglesia Pentecostal Unida de Colombia	Culto	1.625,95
05	Salon del Reino de los Testigos de Jehová	Culto	563,29
06	Iglesia San Antonio de Padua	Culto	481,72
07	CAP Bayunca	Salud	965,76
08	I.E DE BAYUNCA	Educación	6.813,6
09	Cancha	Recreativo Deportivo	1.394,45
10	Cancha	Recreativo Deportivo	758,31
11	Antena Barrio El Torito	Atención SPD	533,45
12	CENTRO EDUCATIVO DE BAYUNCA CEINAB	Educación	473,42
13	I.E DE BAYUNCA SEDE EL CEIBAL	Educación	2.583,54
14	I.E DE BAYUNCA - SEDE LA GRANJA	Educación	553,12
15	Subestacion de Policia de Bayunca	Seguridad Ciudadana	308,58
16	Cancha	Recreativo Deportivo	679,99
17	Estadio de Softbol de Bayunca	Recreativo Deportivo	7.448,09
18	Antena barrio Santa Teresita	Atención SPD	245,99
19	LUDOTECA BAYUNCA	Educación	394,52
20	Centro de Vida de Bayunca	Bienestar Social	624,18
EQUIPAMIENTOS			