




ID - Ep	Nombre Espacio Público	Tipo Espacio Público	Área m2
01	Plaza	Plaza	94,29
02	Parque	Parque	308,83
03	Plaza principal	Plaza	510,33
04	Cancha de Softbol	Escenario Deportivo	8.650,16
05	Cancha de Microfutbol	Escenario Deportivo	389,01
06	Cancha de Futbol	Escenario Deportivo	482,02
07	Parque de la Virgencita	Parque	176,52

ESPACIO PÚBLICO

ID	Nombre Equipamiento	Tipo Equipamiento	Área m2
01	UPA Arroyo Grande	Salud	383,62
02	I.E de Arroyo Grande	Educación	4.333,64
03	Estadio de Softbol Oscar Medina	Recreativo Deportivo	8.650,16
04	Cancha	Recreativo Deportivo	482,02
05	Cancha	Recreativo Deportivo	389,01
06	Cementerio	Cementerios Servicios Funerarios	2.370,98
07	Salon Comunal	Bienestar Social	1.134,82
08	Iglesia San Lorenzo Martir	Culto	380,62
09	Centro De Vida Arroyo Grande	Bienestar Social	1.201,25
10	Subestacion policia Arroyo Grande	Seguridad Ciudadana	311,13
11	Inspeccion Policia Arroyo Grande	Seguridad Ciudadana	464,36
12	Salon del reino de jehová	Culto	124,26
13	IE Arroyo Grande (sede abajo)	Educación	743,05

EQUIPAMIENTOS

ALCALDÍA MAYOR DE CARTAGENA DE INDIAS
PLAN DE ORDENAMIENTO TERRITORIAL DE CARTAGENA DE INDIAS
ETAPA DE DIAGNÓSTICO



CARACTERIZACIÓN FÍSICO ESPACIAL
CENTRO POBLADO - Arroyo Grande
CARTAGENA DE INDIAS

LEYENDA

- Centro Poblado**
- Red Vial**
- Vías servicio rurales
- Tipo de Equipamiento**
- Educación
 - Salud
 - Bienestar Social
 - Culto
 - Recreativo Deportivo
 - Seguridad Ciudadana
 - Cementerios Servicios Funerarios
- Tipo de Espacio Público**
- Escenario Deportivo
 - Parque
 - Plaza
- Caracterización socioeconómica**
- Empresas
- Caracterización ambiental**
- Impacto ambiental negativo
 - Áreas para protección ambiental
 - Conflictos de uso del suelo
 - Actividades con relación ambiental

CONVENCIONES

- HIDROGRAFÍA**
- Manglares
 - Ciénaga
 - Laguna
 - Canal Doble
 - Piscina
- TRANSPORTE**
- Vías rurales**
- Vía Tipo 1
 - Vía Tipo 2
 - Vía Tipo 3
 - Vía Tipo 4
- Vías urbanas**
- Nacional
 - Arterial
 - Complementaria
- ADMINISTRATIVO**
- Límite departamental
 - Límites Municipales
 - Límite Continental
 - Límite Insular
 - Área en conflicto limítrofe
- RELIEVE**
- Curva de nivel

INFORMACIÓN DE REFERENCIA

Sistema Proyección: Transversal de Mercator
Datum: MAGNA-SIRGAS
Elipsoide: GRS80
Origen: Único Nacional
Origen - Latitud: 4°N
Origen - Longitud: 73°W
Falso Este: 5.000.000
Falso Norte: 2.000.000
Unidades: Metros
Factor de escala: 0,9992

FUENTES CARTOGRÁFICAS:

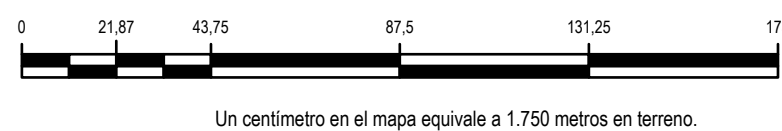
Fuente Básica: Instituto Geográfico Agustín Codazzi (IGAC).
Escala 1:25.000 (2017)

Fuente Temática: Centro de Estudios Territoriales, 2025 -
Secretaría de Planeación Distrital de Cartagena de Indias, 2025

ESCALA DE TRABAJO:
1:25.000

ESCALA DE IMPRESIÓN:
1:1.750

ESCALA GRÁFICA:



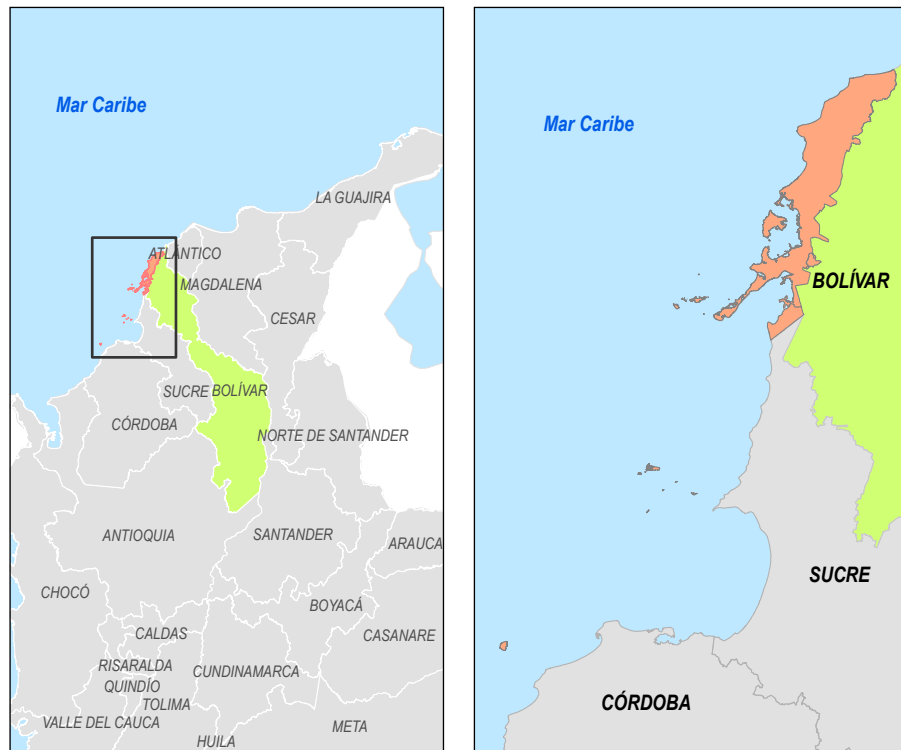
ARCHIVO:

D-F-07_04 Caracterización físico espacial centro poblado - Arroyo Grande

Número de Mapa:

D-F-07-04

LOCALIZACIÓN GENERAL



FECHA DE ELABORACIÓN:

11/07/2025

ELABORÓ:

Centro de Estudios Territoriales - Secretaría de Planeación Distrital

REVISÓ:

APROBÓ: