


ALCALDÍA MAYOR DE CARTAGENA DE INDIAS
PLAN DE ORDENAMIENTO TERRITORIAL DE CARTAGENA DE INDIAS
ETAPA DE DIAGNÓSTICO



ESPACIO PÚBLICO - LOCALIDAD HISTÓRICA Y DEL CARIBE NORTE
CARTAGENA DE INDIAS

LEYENDA

- Huella urbana
- Tipo de Espacio Público**
- Escenario Deportivo
 - Parque
 - Paseo Peatonal
 - Playa
 - Plaza
 - Zona verde
 - Zona verde No cualificada
 - Zona verde cualificada

CONVENCIONES

- HIDROGRAFÍA**
- Canales urbanos
 - Drenaje permanente
 - Drenaje intermitente
 - Manglares
 - Ciénaga
 - Laguna
 - Canal Doble
 - Piscina
- TRANSPORTE**
- Vías Rurales**
- Vía Tipo 1
 - Vía Tipo 2
 - Vía Tipo 3
 - Vía Tipo 4
- Vías urbanas**
- Nacional
 - Arterial
 - Complementaria
- ADMINISTRATIVO**
- Límite departamental
 - Límites Municipales
 - Límite Continental
 - Límite Insular
 - Área en conflicto limítrofe
 - Centros Poblados
 - Perímetro Urbano Vigente
- RELIEVE**
- Curva de nivel

INFORMACIÓN DE REFERENCIA

Sistema Proyección: Transversal de Mercator
Datum: MAGNA-SIRGAS
Elipsoide: GRS80
Origen: Único Nacional
Origen - Latitud: 4°N
Origen - Longitud: 73°W
Falso Este: 5.000.000
Falso Norte: 2.000.000
Unidades: Metros
Factor de escala: 0.9992

FUENTES CARTOGRÁFICAS:

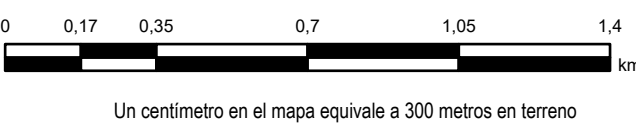
Fuente Básica: Instituto Geográfico Agustín Codazzi (IGAC).
Escala 1:25.000 (2017)

Fuente Temática: Centro de Estudios Territoriales, 2025 -
Secretaría de Planeación Distrital de Cartagena de Indias, 2025

ESCALA DE TRABAJO:
1:25.000

ESCALA DE IMPRESIÓN:
1:17.500

ESCALA GRÁFICA:



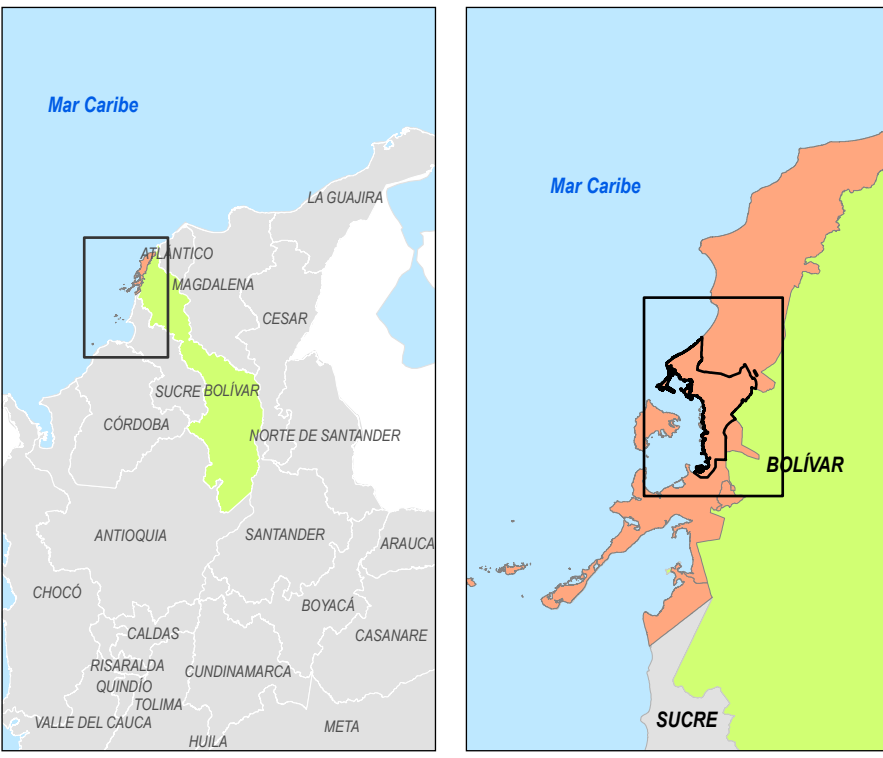
ARCHIVO:

D-F-05-10 Espacio público - Localidad Histórica y del Caribe Norte

Número de Mapa:

D-F-05-10

LOCALIZACIÓN GENERAL



FECHA DE ELABORACIÓN:

7/08/2025

ELABORÓ:

Centro de Estudios Territoriales - Secretaría de Planeación Distrital

REVISÓ:

APROBÓ: